

ひるがの高原サッカー交流会 グラウンドマップ【1】  
グラウンド周辺の交通ルール 会場: 呷(かます)高原スポーツ広場

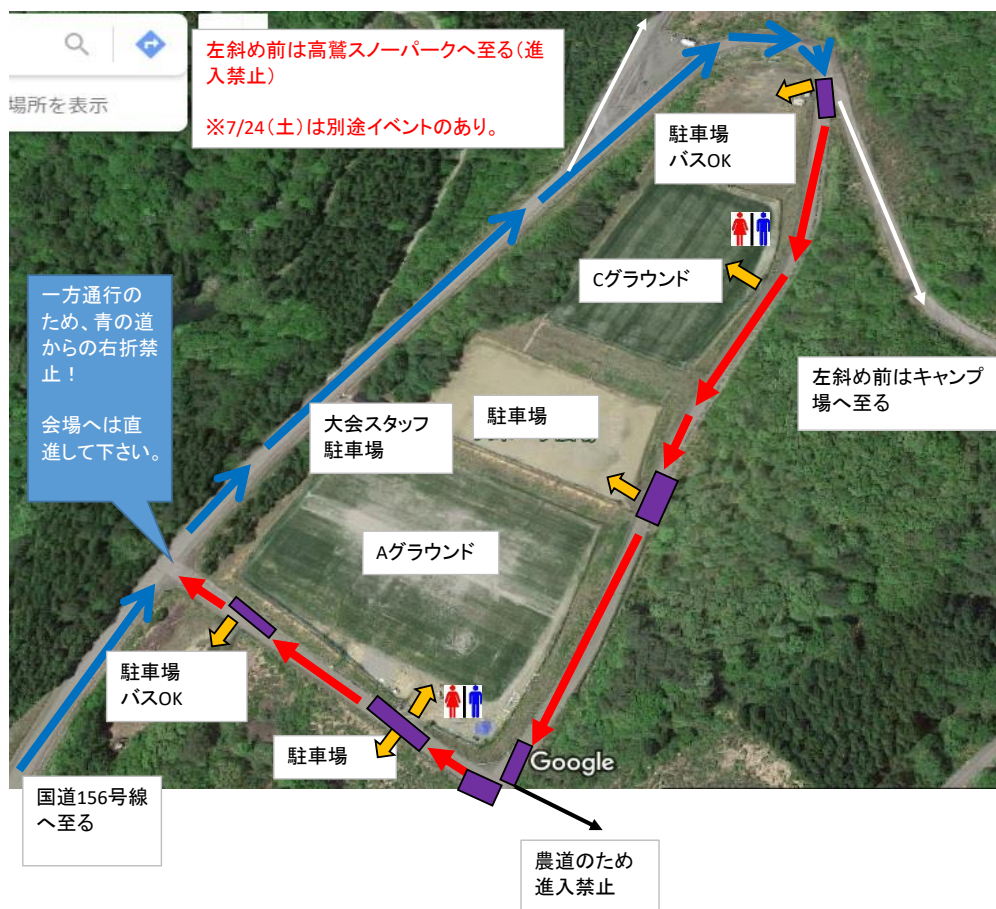
【最重要】各グラウンドへは会場を時計回りに一方通行していただく必要があります。  
逆走は絶対にしないで下さい。

→  
・赤色の線の道は**一方通行**をお願い致します。  
・進行方向左側は**路上駐車可能**です。安全のため、駐車場への駐車を推奨します。

→  
・青色の道は**対面通行可能**です。  
・路上駐車禁止です。  
・停車も禁止です。搬入や待ち合わせは駐車場で行ってください。

→  
・オレンジ矢印は**搬入口**です。  
・グラウンド内に車両を入れるは出来ません。  
・搬入口付近で荷物を下ろすことは許可します。後続の車の迷惑にならないよう素早い作業にご協力下さい。  
・搬入口付近で車が停車し作業することがありますので、**後続の車は安全が確保できるまで停止して下さい**

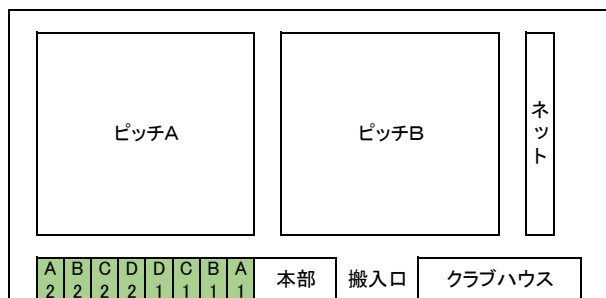
■  
・紫の場所は**路上駐車禁止**とします。  
※車の出入りやがある場所ですのでご協力下さい。



※係員は一方通行エリアに車両が侵入しないよう午前10時頃まで待機しております。

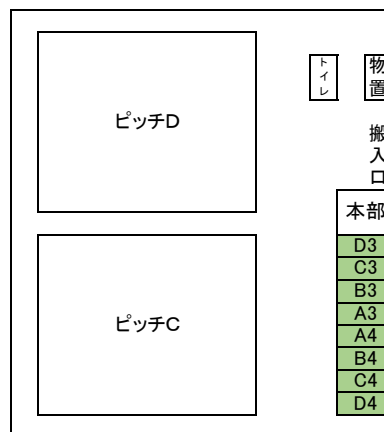
ひるがの高原サッカー交流会 グラウンドマップ【2】  
各グラウンドにおけるチームの拠点マップ

【Aグラウンド】



- ・本部から向かって左側がAピッチ、右側がBピッチです。
- ・各チームの拠点はAピッチ側のネット付近とします。
- ・1日目は上記の空いている区画を使用して下さい。
- ・2日目は1日目の試合結果により、上記の場所を使用して下さい。
- ・下はアスファルトです。

【Cグラウンド】



- ・本部から向かって左側がCピッチ、右側がDピッチです。
- ・各チームの拠点はCピッチ側のネット付近とします。
- ・1日目は左記の空いている区画を使用して下さい。
- ・2日目は1日目の試合結果により、左記の場所を使用して下さい。
- ・下は砂地、若しくは芝です。
- ・ベグ打ちは禁止です。

- ・密にならないように気を付けましょう。
- ・拠点の設置、撤収、運営は各チームともスポーツマンシップをもって行って下さい。